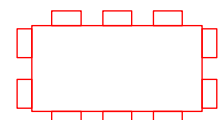


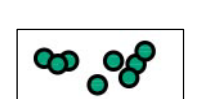
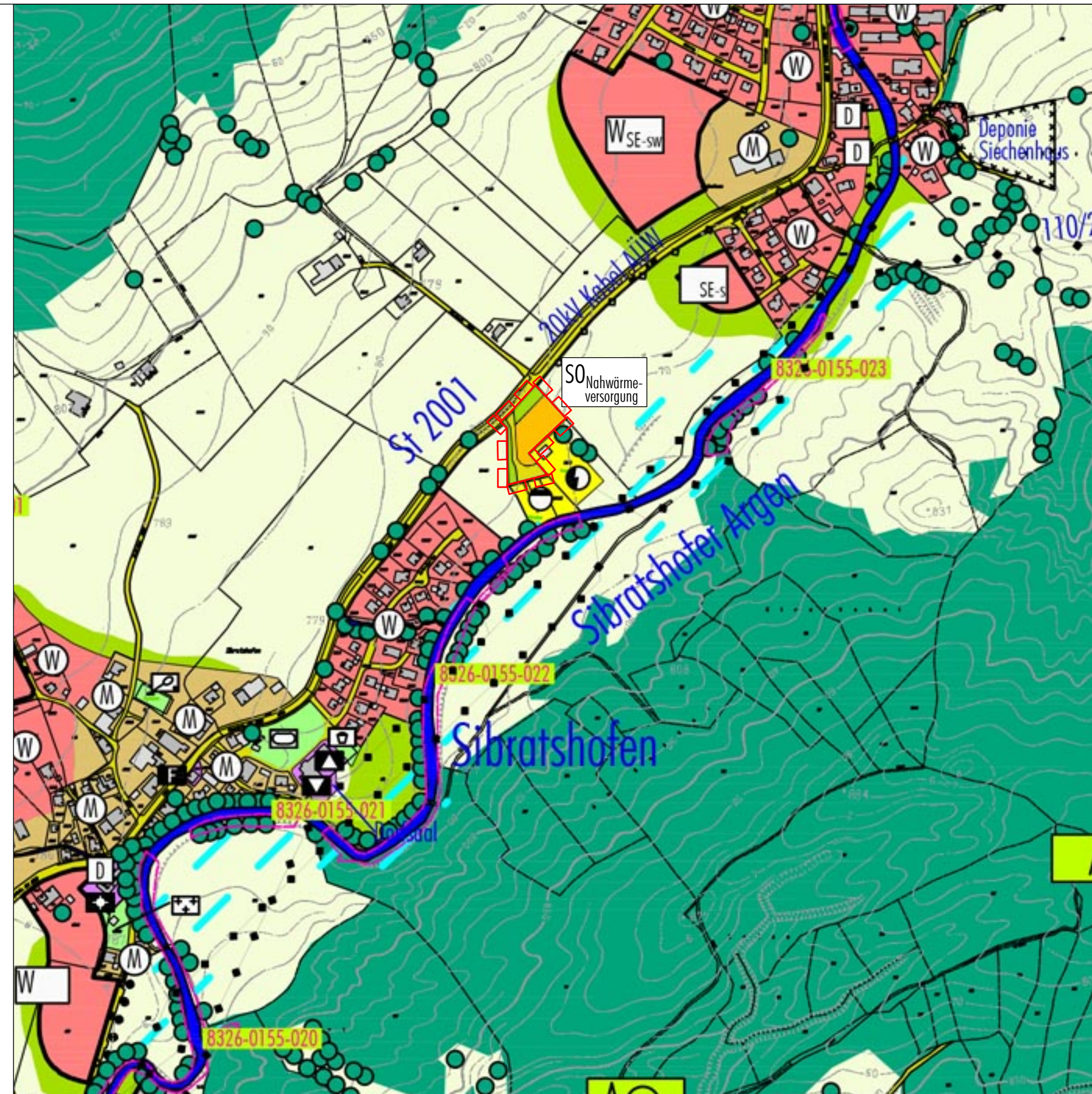


Stand vor der Änderung des Flächennutzungsplanes

Zeichenerklärung vor der Änderung:

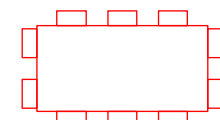



-  Änderungsgeltungsbereich
-  Fläche für die Landwirtschaft
-  Straßenverkehrsflächen
-  Einzelgehölze, Gehölzgruppen, Feld- und Ufergehölze

M 1: 5.000

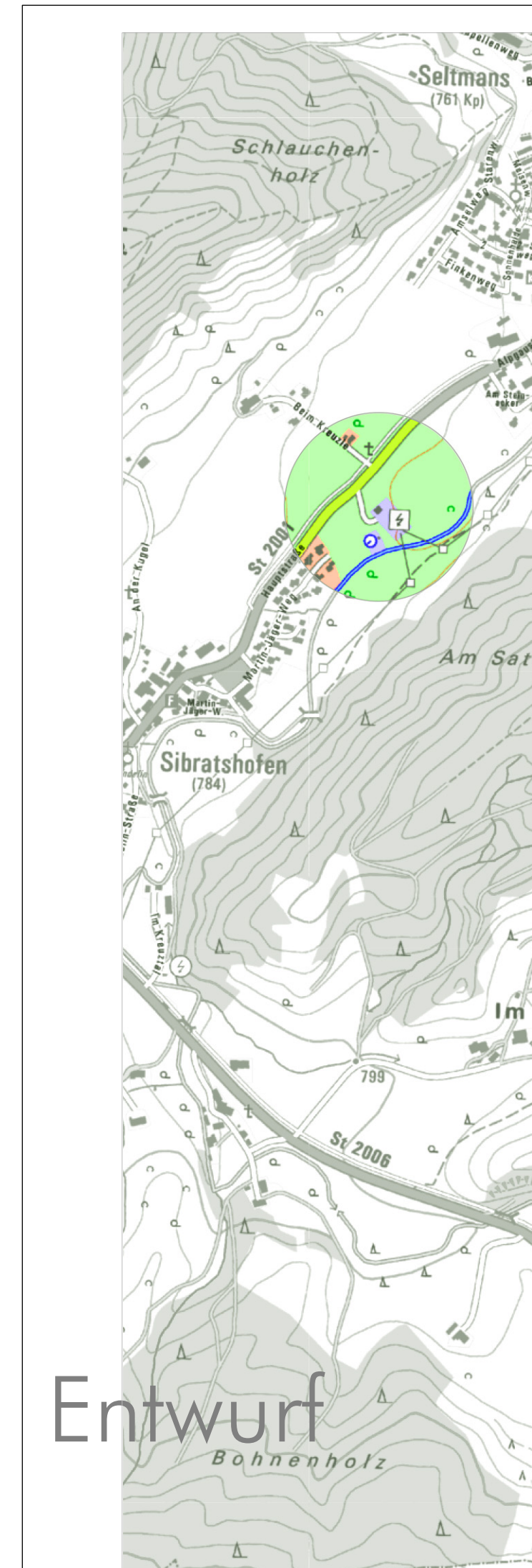


4. Änderung des Flächennutzungsplanes im Bereich des Bebauungsplanes "Nahwärmeversorgung"

Zeichenerklärung nach der Änderung:

-  Änderungsgeltungsbereich
-  Sondergebiete, hier Nahwärmeversorgung
-  Straßenverkehrsflächen
-  Ortsrandeingrünung, Durchgrünung

■ 0 ■ 100 ■ 200 ■ 300 ■ 400 ■ 500 ■ 600 ■ 700 ■ 800 ■ 900 ■ 1000m



Fassung 21.11.2022  
Sieber Consult GmbH  
www.sieberconsult.eu

